

Žadatel vyplňuje pouze bíle podbarvená pole

--	--	--	--	--	--	--	--	--	--	--	--	--	--	--	--	--	--	--	--

Registrační číslo žádosti

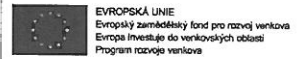
--	--	--	--	--	--	--	--	--	--

Datum finální registrace na RO SZIF

Strana 1 z 14



## Žádost o dotaci z Programu rozvoje venkova A Informace o žadateli



1. Opatření:	2. Podopatření:	3. Operace:	4. Název operace:
19	19.2	19.2.1	Podpora provádění operací v rámci komunitně vedeného místního rozvoje
5. Prioritní oblast:			
6B			
6. Název MAS:			
MAS Region Kunětické hory, z.s.			
7. Číslo Fiche:	8. Název Fiche:	9. Související článek:	
10	Základní služby a obnova vesnic ve venkovských oblastech	20	
10. Název projektu (max. 100 znaků i s mezerami):			
Odpočinková zóna na náměstí			
11. Pracoviště SZIF příslušné k administraci žádosti:			
RO Hradec Králové			

### Údaje o žadateli

12. Právnícká osoba  / Fyzická osoba  13. Plátce DPH ve vztahu k aktivitám projektu Ano  / Ne

#### Právnícká osoba:

14. Název:	15. Právní forma:
Obec Spojil	801-Obec

#### Fyzická osoba:

16. Titul před:	17. Jméno:	18. Příjmení:	19. Titul za:
20. Rodné číslo:	21. Datum narození:		

#### Právnícká i fyzická osoba:

22. IČ:	23. DIČ (je-li přiděleno):	24. Internetové stránky:
00190900		www.spojil.com

#### Sídlo firmy (PO)/trvalé bydliště (FO) - dle výpisu z obchodního rejstříku resp. jiného osvědčení právního statusu

25. Ulice:	26. Č.p./Č.e.:	27. Č.o.:	28. PSČ:	29. Obec:
Na Okrajích	100		5 3 0 0 2	Spojil
30. Část obce/městská část:	31. NUTS 4/ LAU 1 (okres):			
Spojil	Pardubice			
32. Telefon:	33. Mobilní telefon:	34. E-mail:		
461 100 077	605 251 840	obec.spojil@volny.cz		

#### Adresa pro doručování (vyplňuje se pouze, je-li odlišná od trvalého bydliště - FO, resp. sídla firmy - PO)

35. Ulice:	36. Č.p./Č.e.:	37. Č.o.:	38. PSČ:	39. Obec:
40. Část obce/městská část:	41. NUTS 4/ LAU 1 (okres):			

#### Hlavní kontaktní osoba pro poskytování informací

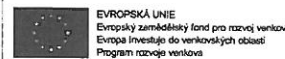
42. Titul před:	43. Jméno:	44. Příjmení:	45. Titul za:
	Radka	Ministrová	
46. Telefon:	47. Mobilní telefon:	48. E-mail:	
461 100 077	605 251 840	obec.spojil@volny.cz	

--	--	--	--	--	--	--	--	--	--	--	--	--	--	--

Registrační číslo žádosti



## Žádost o dotaci z Programu rozvoje venkova B1 Popis projektu - všeobecná strana



### Projekt

#### 1. Popis projektu:

Projekt řeší podobu a využití veřejných ploch na návsi. Obec Spojil se rozhodla na nevyužitých plochách naproti obecnímu úřadu vybudovat odpočinkovou zónu. Lokalita je celá koncipovaná jako „zelená“ - propojená chodníky a pěšinkami. Je navržena tak, aby měla uvolněný venkovský charakter – vlastně něco jako velká zahrada, kde mohou pobíhat děti, kde se dá posedět a kochat se zelení. Měla by být vzdušná, přívětivá svou zelení, pestrá květy keřů i květin po celou sezónu, zkrátka lákavá k odpočinku. Součástí odpočinkové zóny bude i posezení, vodní prvek, broukoviště apod. Detaily obsahuje technická zpráva a náčrt, které jsou přílohami ŽoD.

Dotace je žádána na část projektu označenou v příloze Rozpočet jako "Plochy a prvky". Akce je investiční. Položky rozpočtu v části "Rostlinný materiál" bude obec hradit z vlastních zdrojů. Obě části projektu (Plochy a prvky i Rostlinný materiál, tedy výsadba zeleně) budou realizovány jako jeden celek ve stejnou dobu.

Rizika projektu byla vyhodnocena následujícími:

- a) Nedostatek personálních zdrojů k řízení projektu a administrativě žádosti o dotaci: Obec Spojil má zkušenosti s podáváním žádostí o dotaci, podklady k projektu vytvořili zkušení zpracovatelé. Kdyby bylo potřeba, má obec Spojil kontakty na zkušené poradce v oblasti dotací.
- b) Nereálný harmonogram: K předcházení tohoto rizika je realizace naplánována na jaro/léto, jak je u projektů s výsadbou zeleně obvyklé a zároveň navržený harmonogram dává prostor pro řešení problémů s realizací. Obec Spojil má dostatek času na přípravu a provedení výběru dodavatele a zároveň stále dodrží termíny dle výzvy. Pokud by přeci jen došlo k nepředvídatelným okolnostem, kterým nelze zabránit, bude řešení problému včas konzultováno s příslušnými osobami projektu.
- c) Nedostatek finančních prostředků k předfinancování: Částka na realizaci bude naplánována do rozpočtu obce na rok 2021. Aby nenastal problém se schválením částky projektu v rozpočtu, byla tato skutečnost s vedením obce projednána a vedení obce s tím počítá.
- d) Nekvalitní provedení/časové zdržení na straně dodavatele: Budou osloveni dodavatelé s dobrými referencemi. V případě zdržení bude harmonogram operativně přizpůsoben.

#### 2. Popis současného stavu a zdůvodnění projektu:

Lokalita má trojúhelníkovitý půdorys a je dnes pouze travnatá. Vrátila se vlastně do stavu před polovinou 19. století, kdy zde byla pastvina. V kontrastu s nynější nereprezentativní podobou řešené plochy je druhá část návsi, jejíž revitalizace byla provedena v roce 2008 a nyní má velmi reprezentativní charakter. Řešené pozemky plynule navazují na novou návěs. Plocha je dnes volná v podstatě bez využití kromě stavení máje a umístění ozdobené vrby na Velikonoce. Na ploše budou zachovány stávající stožáry a stávající sezení s infotabulí (na výkresu Návrh v levé horní části). Jsou tedy zakresleny, ale nejsou součástí rozpočtu a nových prací.) Podrobnosti o současné podobě řešené plochy obsahuje příloha ŽoD - Technická zpráva.

Vedení obce Spojil dlouho hledalo vhodné využití řešené plochy na návsi. V obci se dlouhodobě vedou diskuze o využití lokality, mnohým vadí skutečnost, že doposud ležela ladem a nebyla zatím využita ve prospěch občanů. V územním plánu se počítá s možností zastavení plochy občanskou vybaveností, ale obec v současné době nemá potřebu výstavby nových objektů občanské vybavenosti. Návěs je centrem celé obce, lidé se tu scházejí, zastavují se zde i návštěvníci, především cyklisté projíždějící obcí (na návsi se kříží cyklotrasy č. 4193 a 4254). Nakonec se tedy nabídl řešení využití plochy k vytvoření odpočinkové zóny, kde by si příchodí mohli posedět a děti si prakticky nerušeně a v klidu hrát. Návěs je totiž na konci slepé ulice, provoz je tu minimální. Plánovaný vzhled řešené plochy navíc vhodně doplní již realizovanou reprezentativní část návsi a poskytne nové prostory k sezení a odpočinku.

Záměr je součástí Programu rozvoje obce schváleného v dubnu 2019.

#### 3. Výsledky projektu:

Výsledkem projektu bude odpočinková zóna v samém centru obce Spojil - na návsi. Projekt zahrnuje výsadbu zeleně, vybudování vodního prvku, umístění mobiliáře a herního prvku, a to vše bude dohromady tvořit veřejně dostupnou "zahradu" přímo na návsi. Dotace je žádána na část projektu označenou v příloze Rozpočet jako "Plochy a prvky". Plocha bude sloužit občanům k trávení volného času a cyklistům jako zastávka k odpočinku. Navíc reprezentativně doplní celkový charakter návsi. Projekt přispívá k realizaci aktivit, které přispívají k naplnění specifických cílů celé SCLLD MAS Region Kunětické hory:

- opatření 1.1b: Pečovat o vzhled veřejných prostranství a krajiny - aktivita - Výsadba a údržba zeleně v obcích (např. výsadba nových stromů, vybudování parčíků, parků, klidových zón, nákup vybavení k údržbě, zajištění pracovníků k údržbě zeleně). Projekt zahrnuje výsadbu zeleně, viz technická zpráva, tato žádost o dotaci výsadbu zeleně nezahrnuje, nicméně realizace celého projektu (úprava ploch, umístění mobiliář a výsadba zeleně) proběhne současně a vzájemně se obě části projektu podmiňují, proto část projektu uvedená v žádosti k realizaci této aktivity přispívá.
- opatření 1.2a: Vytvářet zázemí pro volnočasové aktivity a společenské akce - aktivita - Vytvoření venkovního zázemí pro volnočasové aktivity (sportoviště s multifunkčními prvky, dětská hřiště, mobiliáře aj.). Projekt zahrnuje pořízení a umístění odpočinkového mobiliáře (posezení), stojanů na kola, viz technická zpráva.
- opatření 2.2a: Využít turistický potenciál a budovat turistickou infrastrukturu regionu - Budování turistické infrastruktury (např. výstavba parkovacích ploch, vytvoření odpočinkových zón, postavení sociálních zařízení). Projekt řeší vytvoření odpočinkové zóny, kde si návštěvníci mohou odpočinout, cyklisté na chvíli zastavit. Pardubicko a region Kunětické hory jsou rájem cyklistů. Katastr obce Spojil přiléhá k městu Pardubice, je průjezdní zastávkou cyklistů mířících z/do Pardubic dál do regionu Kunětické hory nebo na projíždku do okolních lesů, které jsou hustě protkané cyklistickými trasami. Vybudování odpočinkové zóny se zde úplně nabízí.

4. Udržitelný rozvoj: Projekt má neutrální vliv na životní prostředí

### Ostatní

5. Uveďte další údaje, informace, sdělení k projektu:

### Nová pracovní místa, která jsou předmětem preferenčního kritéria

6. Počet pracovních míst

0

7. Popis náplně práce:

Projekt nevytváří pracovní místo.

### Harmonogram projektu

8. Předpokládané datum zahájení fyzické realizace projektu	01.03.2021
9. Předpokládané datum ukončení fyzické realizace projektu	31.08.2021
10. Předpokládaný termín předložení žádosti o platbu na MAS	30.09.2021
11. Předpokládaný termín předložení žádosti o platbu na RO SZIF	15.10.2021

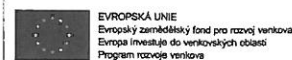
### Místa realizace projektu

--	--	--	--	--	--	--	--	--	--	--	--	--	--	--	--	--	--	--	--

Registrační číslo žádosti



## Žádost o dotaci z Programu rozvoje venkova B1 Popis projektu - všeobecná strana



## Objekt/předmět č. 1

12. Identifikace:

Náves

1.	Č.ř. 13. Ulice:	14. Č.p./Č.e.:	15. Č.o.:	16. PSČ: 5 3 0 0 2	17. Obec: Spojil
	18. Část obce/městská část:	19. NUTS 4/ LAU 1 (okres): Pardubice			

Č.ř. 20. Katastrální území:

1. Spojil

Č.ř.	21. Parcelní číslo	22. Druh parcely	23. Typ parcely	24. List vlastnictví	25. Druh pozemku	26. Způsob ochrany	27. Právní vztah
1.	572	Pozemková	Katastr nemovitostí	10001			Vlastnické právo - výhradní vlas
2.	816	Pozemková	Katastr nemovitostí	10001			Vlastnické právo - výhradní vlas
3.	547	Pozemková	Katastr nemovitostí	10001			Vlastnické právo - výhradní vlas
4.	62/2	Pozemková	Katastr nemovitostí	10001			Vlastnické právo - výhradní vlas
5.	62/3	Pozemková	Katastr nemovitostí	10001			Vlastnické právo - výhradní vlas
6.	62/4	Pozemková	Katastr nemovitostí	10001			Vlastnické právo - výhradní vlas
7.	566	Pozemková	Katastr nemovitostí	10001			Vlastnické právo - výhradní vlas
8.	807/6	Pozemková	Katastr nemovitostí	10001			Vlastnické právo - výhradní vlas

28. Popis umístění projektu:

Sektor kolem kaple, který je rovněž součástí výkresu Návrh, není součástí této žádosti o dotaci (pozemek 63/3, k.ú. Spojil).

Dále ŽoD nezahrnuje drobné navazující sousední pozemky 16/4 a 16/2 – nejsou v majetku obce a zůstane zde zatravnění, jako tomu je doposud.

## Zpracovatel projektu

Zpracovatel projektu - právnická osoba:

29. Název:

30. IČ:

Zpracovatel projektu - fyzická osoba:

31. Titul před:

32. Jméno:

33. Příjmení:

34. Titul za:

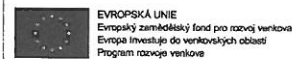
Žadatel vyplňuje pouze bíle podbarvená pole

Registrační číslo žádosti

Strana 4 z 14



## Žádost o dotaci z Programu rozvoje venkova B2 Popis projektu - specifika článku 20)



1. Režim podpory:

Režim nezakládající veřejnou podporu

2. Projekt zahrnuje výdaje na oblast

- a) Veřejná prostranství v obcích     b) Mateřské a základní školy     c) Hasičské zbrojnice     d) Obchody pro obce  
 e) Vybrané kulturní památky     f) Kulturní a spolkové zařízení včetně knihoven     g) Stezky     h) Muzea a expozice pro obce

### Řízení stavebního úřadu

3. Podléhá projekt (popř. část projektu) řízení stavebního úřadu?

Ano

Ne

4. Bude celý objekt sloužit cílům článku nařízení?

Ano

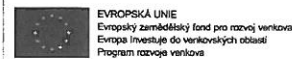
Ne

--	--	--	--	--	--	--	--	--	--	--	--

Registrační číslo žádosti



## Žádost o dotaci z Programu rozvoje venkova B3 Zakázky



### Zakázka č. 1

1. Specifikace druhu zadavatele:  
Veřejný

2. Název veřejné zakázky:  
Odpočinková zóna na náměstí

3. Druh veřejné zakázky: Stavební práce  
4. Druh zadávacího/výběrového řízení: Výběrové řízení mimo režim zákona o zadávání veřejných zakázek

5. Je zakázka řešena cenovým marketingem/více cenovými marketingy nebo přímým nákupem? (odpověď nelze po zaregistrování Žádosti o dotaci změnit)  
Ano (nižší než 500 tis. Kč)  Ano (rovná nebo vyšší než 500 tis. Kč)  Ne

6. Celkové výdaje, na které může být poskytnuta dotace	846 758,00 Kč
7. DPH z celkových výdajů, na které může být poskytnuta dotace	146 958,00 Kč
8. Výdaje, ze kterých je stanovena dotace	846 758,00 Kč
9. Dotace vztahující se na zakázku	677 406,40 Kč
10. Výdaje, na které není požadována dotace (bez DPH)	22 880,00 Kč
11. Hodnota zakázky	722 680,00 Kč
12. Poměr peněžních prostředků na zakázku z veřejných zdrojů	77 %

Pole, která žadatel vyplňuje až po ukončení zadávacího/výběrového řízení - v rámci fáze dokládání příloh k Žádosti o dotaci přes Portál Farmáře:

### Díličí zakázka č. 1.1

Seznam dodavatelů, kteří byli zahrnuti do cenového marketingu realizovaného v rámci této zakázky (pokud je cenový marketing dokládán v rámci povinných příloh po zaregistrování Žádosti o dotaci - povinně u zakázek jejichž předpokládaná hodnota je rovna nebo vyšší než 500 tis. Kč bez DPH)


Č.ř.	32. Název dodavatele	33. IČ/RČ	34. Celková nabídnutá/zjištěná částka bez DPH vztahující se k této zakázce
1.			0
2.			0
3.			0

35. Celková hodnota zakázek na dodávky	0,00 Kč
36. Celková hodnota zakázek na služby	0,00 Kč
37. Celková hodnota zakázek na stavební práce	722 680,00 Kč

38. **Vysvětlující komentář k zakázkám** (v případě potřeby) - pole slouží žadateli k zdůvodnění či popisu např. skutečnosti, kdy v rámci projektu nebude načítat předpokládané hodnoty dodávek, služeb či stavebních prací, které tvoří jeden funkční celek zakázky a jsou zadávány v časové souvislosti; nebo informování o díličích zakázkách; nebo k identifikaci nákupů (do 20 tis. Kč), které hodlá žadatel provést přímo u jednoho dodavatele (viz podmínka Pravidel); aj.:

# Žádost o dotaci z Programu rozvoje venkova

## C1 Výdaje projektu



ř. 1	2. Kód: 042	oblast a) Veřejné prostranství	Označení výdaje	8. Zakázka	Celkové výdaje, na které může být poskytnuta dotace (Kč) 9. Vyše výdaje (bez DPH)	10. DPH	11. Výdaje, ze kterých je stanovena dotace (Kč)*
		ř. 1 7. Položka					
Popis technického řešení/technických parametrů: Zakázka zahrnuje plochy a prvky: vybavení, vodní prvky, kameny a kamenné prvky, plochy. Detaily viz příloha Položkový rozpočet.			16. Celkem VZD:	20. Celkem	846 758	846 758	
12. Jednotka:							0

\* žadatelé, kteří nemají nárok na odpočet, uvedou částku vč. DPH

### Výdaje, na které není požadována dotace (bez nadlimitních) - členění dle zakázek

Č.ř.	21. Označení zakázky	22. DPH za celou zakázku (Kč)	23. Popis výdajů, na které není požadována dotace	Výdaje za položky, na které není požadována dotace (Kč)	24. Bez DPH	25. DPH
1.	Zakáz. 1		Rostlinný materiál: keře, ovocné stromy a keře, květinové záhony, bylinkový záhon, půdokryvné rostliny. Detaily viz příloha Položkový rozpočet.		22 880	4 805
<b>26. Celkem</b>						<b>27 685</b>

Žadatel vyplňuje pouze bíle podbarvená pole

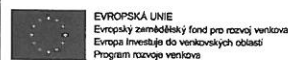
--	--	--	--	--	--	--	--	--	--	--	--	--	--	--	--	--	--	--	--

Registrační číslo žádosti

Strana 7 z 14



## Žádost o dotaci z Programu rozvoje venkova C2 Struktura financování



### Struktura financování projektu

<b>1. Celkové výdaje projektu</b>				8	7	4	4	4	3	Kč
2. Výdaje, na které není požadována dotace				2	7	6	8	5		Kč
3. Celkové výdaje, na které může být poskytnuta dotace				8	4	6	7	5	8	Kč
4. Výdaje, ze kterých je stanovena dotace				8	4	6	7	5	8	Kč
<b>5. Procento dotace</b>									8	0 %
<b>6. Výdaje pro spolufinancování (dotace) = hodnota pole 4. x hodnota pole 5./100</b>				6	7	7	4	0	6	Kč
7. Příspěvek společenství - EU (%) - stanoveno ve specifické části Pravidel pro žadatele									6	4 %
8. Příspěvek společenství - EU (Kč) = hodnota pole 6. x hodnota pole 7. / 100				4	3	3	5	3	9	Kč
9. Příspěvek z národních zdrojů (%) - stanoveno ve specifické části Pravidel pro žadatele									3	6 %
10. Příspěvek z národních zdrojů (Kč) = hodnota pole 6. x hodnota pole 9. / 100				2	4	3	8	6	7	Kč
<b>11. Soukromé výdaje = hodnota pole 3. - hodnota pole 6.</b>				1	6	9	3	5	2	Kč